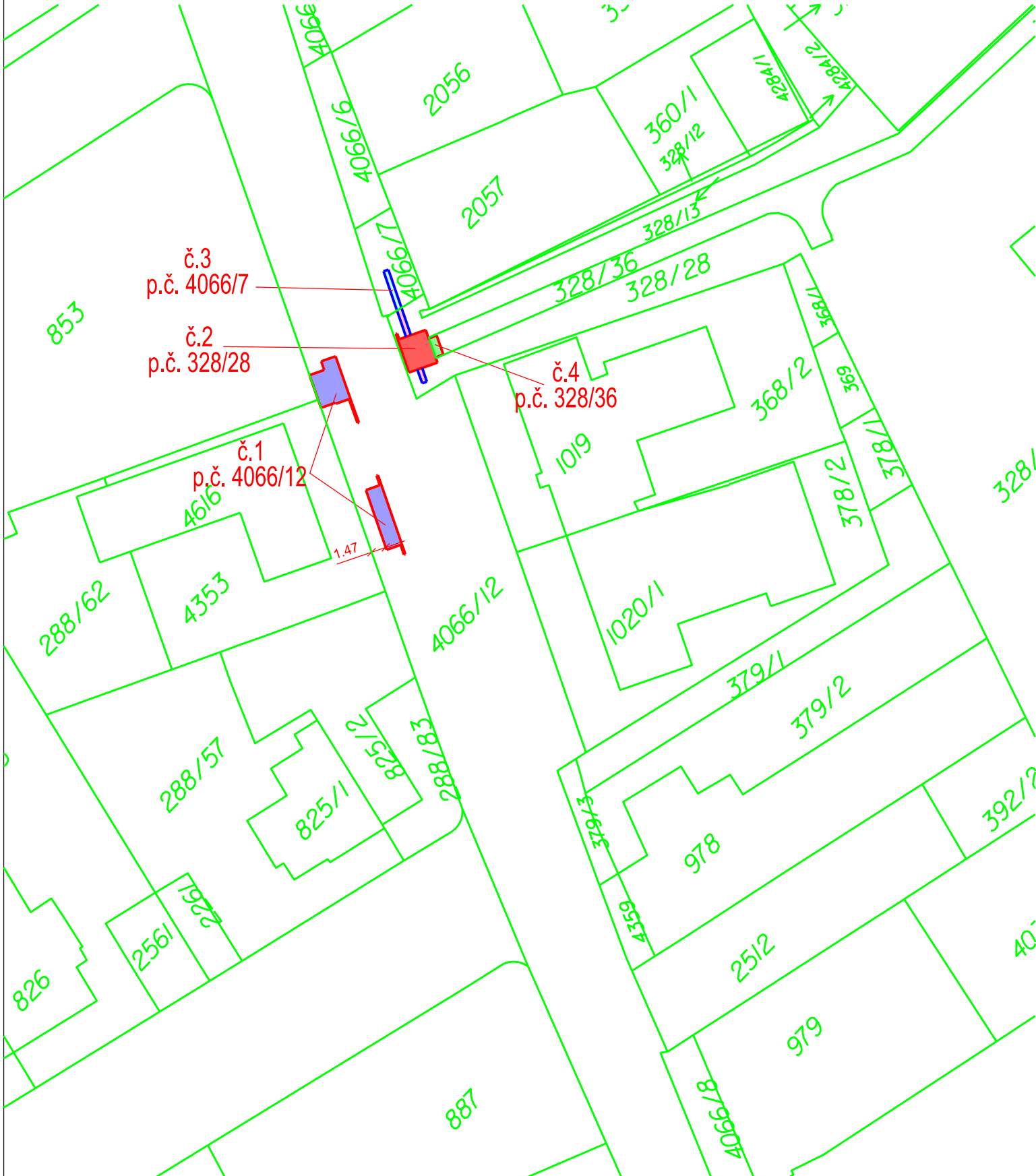
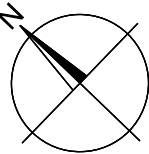



Přechod pro chodce, ul. Dvořákova, Kyjov										
Číslo dle situace	Číslo parcely KN	List vlastnictví	Výměra (m²)	Trvalý zábor (m²)	Dočasný zábor (m²)	Zábor pozemků celkem (m²)	Vlastník	Adresa	Druh pozemku	Využití pozemku
KÚ Kyjov 678 431										
1	4066/12	10001	3140	23	0	23	Město Kyjov	Masarykovo náměstí 30/1, 69701 Kyjov	ostatní plocha	ostatní komunikace
2	328/28	10001	2973	10	2	12	Město Kyjov	Masarykovo náměstí 30/1, 69701 Kyjov	ostatní plocha	ostatní komunikace
3	4066/7	2597	39	0	2	2	Šimečková Hana	Dvořákova 1045/36, 69701 Kyjov	ostatní plocha	ostatní komunikace
4	328/36	10001	430	2	0	2	Město Kyjov	Masarykovo náměstí 30/1, 69701 Kyjov	ostatní plocha	jiná plocha



LEGENDA:

- TRVALÝ ZÁBOR
- DOČASNÝ ZÁBOR
- KATASTRÁLNÍ MAPA



Projektant PD [Designer of PD]		Zodp. proj. [Accountable designer]	
<div><div><div>VH</div><div></div></div><div><div>Ing. Vojtěch Holub</div><div>J. Skácela 1946</div><div>696 62 Strážnice</div><div>tel.: 731 214 424</div><div>email: vojtechholub@email.cz</div><div>IČ: 03271064</div></div></div>		Ing. Vojtěch Holub	
		Vypracoval [Designed by]	
		Jan Hallang	
		Investor [Investor]	
Město Kyjov		Město Kyjov	
Místo stavby [Site]		Město Kyjov	

Název stavby [Project title]			Číslo paré [copy]
Přechod pro chodce, ul. Dvořákova, Kyjov			
Název dokumentu [Document name]			
Katastrální situační výkres			

Datum [Date]		Stavební objekt [Building object]	Část dokumentace [Part of doc.]	Souřadnicový systém: JTSK	
06/2024		SO 101, SO 401	C. Situační výkresy	Výškový systém: B.p.v	
Formát [Format]	Měřítko [Scale]	Zakázka [Number of order]	Stupeň [Phase]	Členění dok.	Č.V. [Drawing No.]
2 x A4	1:500	28/2021	PDPS	-	C.2.
					00